Koordinační situace stavby M

Doplnění počítačů náprav na sudém zhlaví v žst. Branso

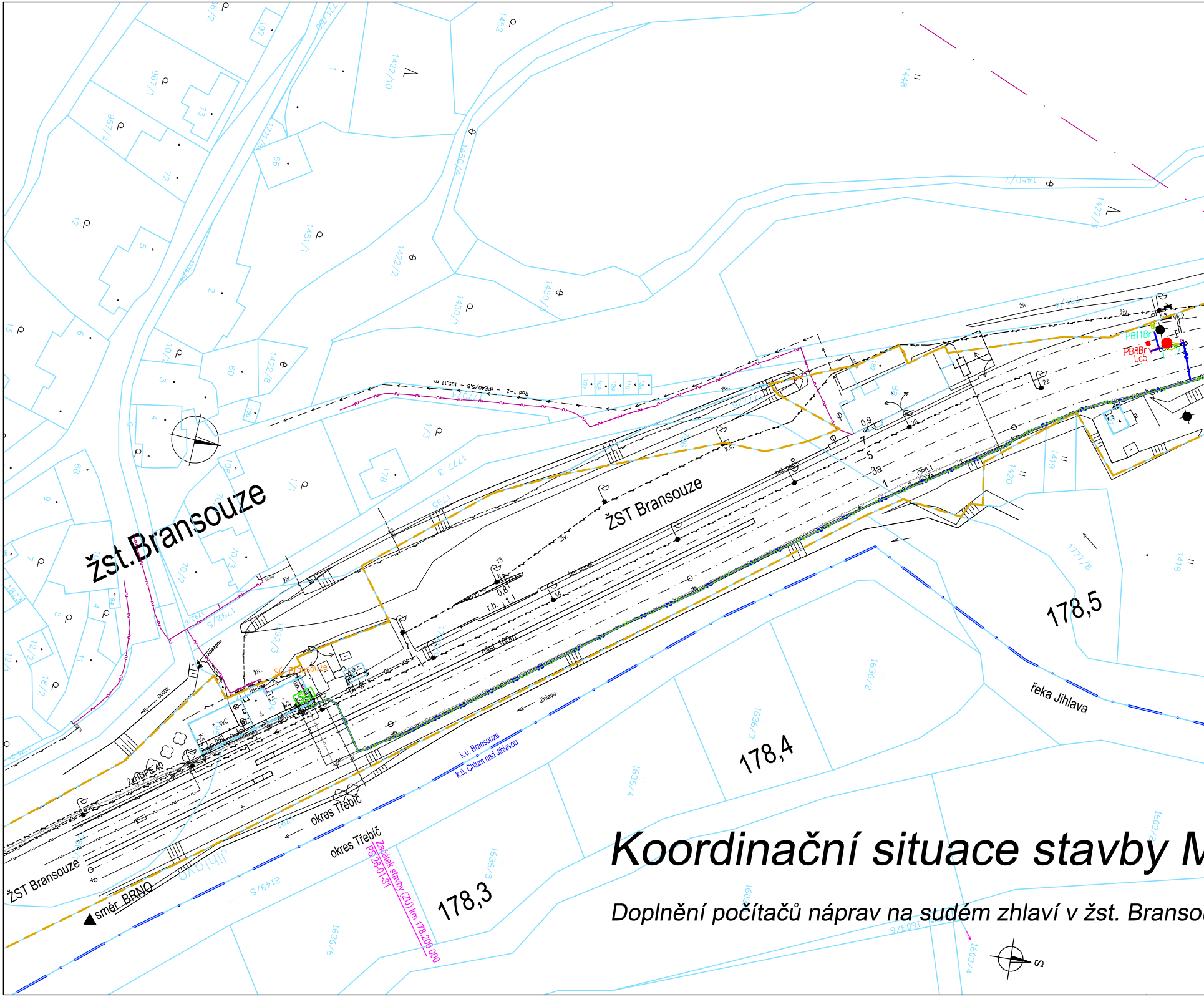
žst.Bransouze
ŽST Bransouze
ŽST Bransouze
SÚ Bransouze
SÚ
PB11Br
PB8Br
Lc5
Vk.2
k.s.
živ.
WC
č.
bet.
nadzemní
zemní
potok
2x HDPE 40
Rod 1-2 - rPE40/5,5 - 195,11 m
bet. panel
nást. 160m
r.b.
0,8
1,1
0,9
1
3a
5
7
13
14
20
22
OPPL1
Jihlava
řeka Jihlava
k.ú. Bransouze
k.ú. Chlum nad Jihlavou
okres Třebíč
okres Třebíč
Začátek stavby (ZÚ) km 178,200 000
PS 26-01-31
směr BRNO
178,3
178,4
178,5
1777/3
1777/8
1781/4
1791
1792/3
1792/5
1792/6
1795
1796
1804
1422/2
1422/8
1422/10
1450/1
1450/2
1450/3
1450/4
1451/1
1452
1448
1418
1419
1420
1636/2
1636/3
1636/4
1636/5
1636/6
1603/2
1603/4
1603/6
2149/5
S

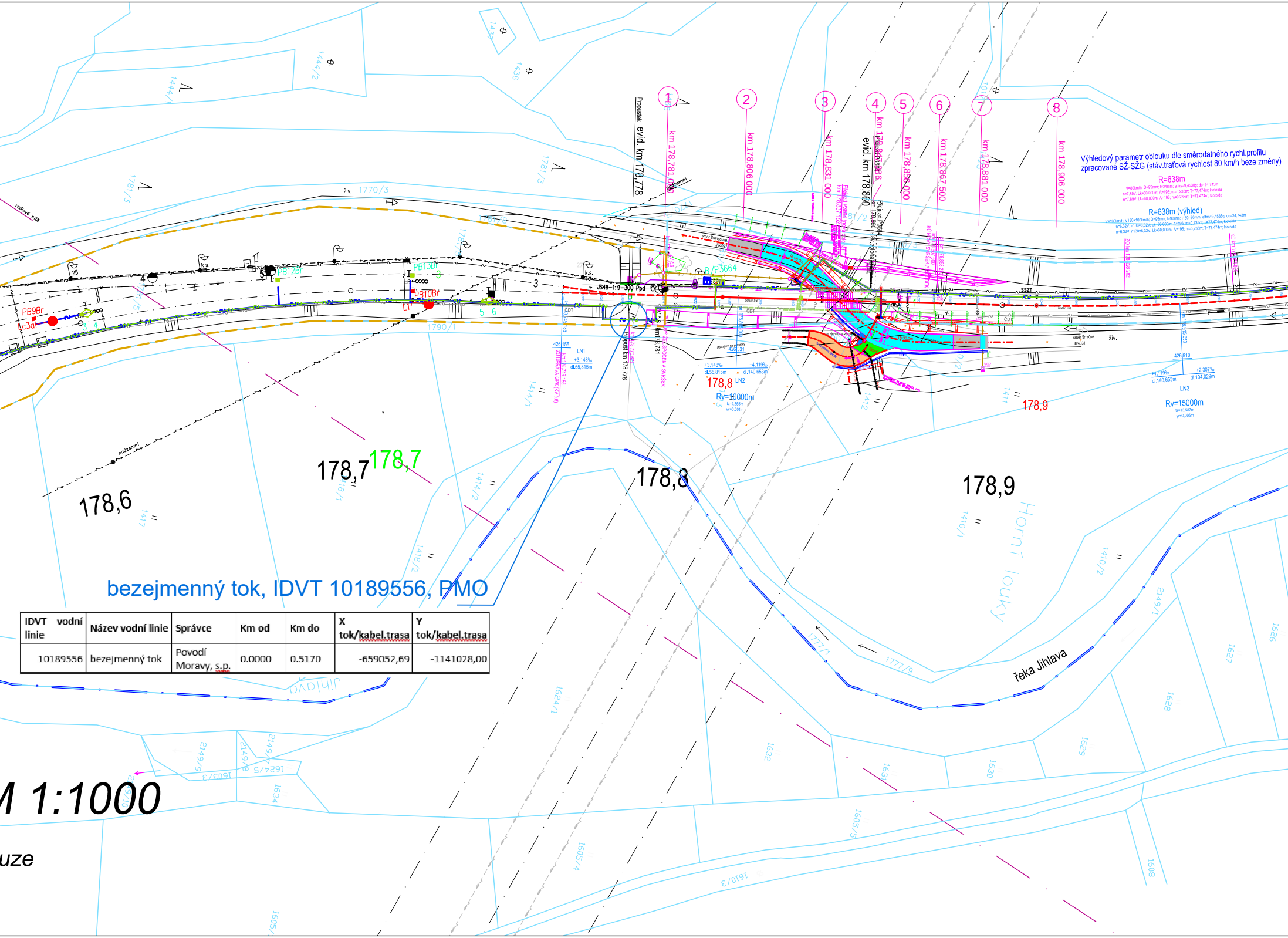
Propustek evid. km 178,778
km 178,781 000
km 178,806 000
km 178,831 000
evid. km 178,860
km 178,856 000
km 178,867 500
km 178,881 000
km 178,906 000
1
2
3
4
5
6
7
8
Výhledový parametr oblouku dle směrodatného rychl.profilu
zpracované SŽ-SŽG (stáv.traťová rychlost 80 km/h beze změny)
R=638m
V=80km/h; D=95mm; I=24mm; alfas=9,4538g; do=34,743m
n=7,89V; Lk=60,000m; A=196; m=0,235m; T=77,474m; klotoida
n=7,89V; Lk=60,000m; A=196; m=0,235m; T=77,474m; klotoida
R=638m (výhled)
V=100km/h; V130=100km/h; D=95mm; I=90mm; I130=90mm; alfas=9,4538g; do=34,743m
n=6,32V; n130=6,32V; Lk=60,000m; A=196; m=0,235m; T=77,474m; klotoida
n=6,32V; n130=6,32V; Lk=60,000m; A=196; m=0,235m; T=77,474m; klotoida
PB9Br
PB12Br
PB13Br
PB10Br
R/P3664
JS49-1:9-300 Ppd
SSZT
živ.
1770/3
1790/1
Propust km 178,778
178,8
Rv=10000m
Rv=15000m
178,9
178,6
178,7
178,7
178,8
178,9
Horní louky
řeka Jihlava
Jihlava
1777/1
1777/9
1414/1
1414/2
1416/1
1416/2
1417
1410/1
1410/2
2149/1
1412
1411
1624/1
1624/5
2149/9
2149/8
2149/7
1603/3
1634
1632
1631
1630
1629
1628
1627
1626
1605/5
1605/4
1610/3
1608
1605/
1444/2
1444/1
1436
1781/3
nadzemní

bezejmenný tok, IDVT 10189556, PMO

IDVT vodní linie	Název vodní linie	Správce	Km od	Km do	X tok/kabel.trasa	Y tok/kabel.trasa
10189556	bezejmenný tok	Povodí Moravy, s.p.	0.0000	0.5170	-659052,69	-1141028,00

M 1:1000

uze

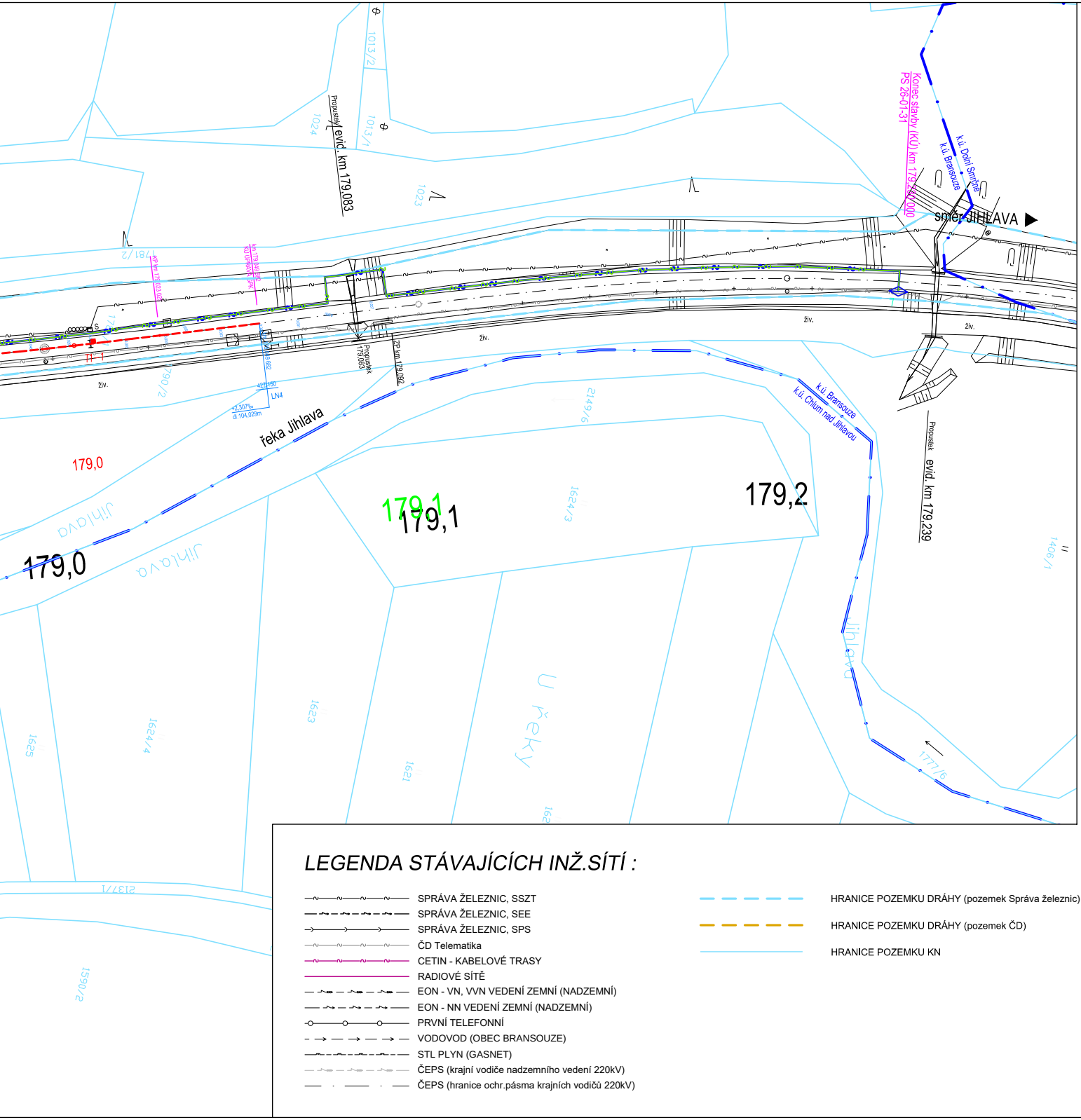

1013/2
1013/1
1024
Propustek
evid. km 179,083
1023
1781/2
KP km 179,023 025
km 179,049,682
KU ÚPRAVA SPK
S
T1 - 1
živ.
1790/2
179,049,682
427,150
LN4
+2,307‰
dl.104,029m
Propustek
179,083
ZP km 179,092
řeka Jihlava
179,0
Jihlava
Jihlava
179,0
2149/6
179,1
179,1
1624/3
179,2
Konec stavby (KÚ) km 179,230,000
PS 26-01-31
k.ú. Dolní Smrčné
k.ú. Bransouze
směr JIHLAVA ▶
živ.
živ.
k.ú. Bransouze
k.ú. Chlum nad Jihlavou
Propustek
evid. km 179,239
1406/1
Jihlava
U řeky
1777/6
1625
1624/4
1623
1621
162
2137/1
1590/2

LEGENDA STÁVAJÍCÍCH INŽ.SÍTÍ :

—∿—∿—∿—	SPRÁVA ŽELEZNIC, SSZT
—⤳—⤳—	SPRÁVA ŽELEZNIC, SEE
—›—›—	SPRÁVA ŽELEZNIC, SPS
—∿—∿—	ČD Telematika
—∿—∿—	CETIN - KABELOVÉ TRASY
——	RADIOVÉ SÍTĚ
—⤳—⤳—	EON - VN, VVN VEDENÍ ZEMNÍ (NADZEMNÍ)
—⤳—⤳—	EON - NN VEDENÍ ZEMNÍ (NADZEMNÍ)
—○—○—	PRVNÍ TELEFONNÍ
- → — → —	VODOVOD (OBEC BRANSOUZE)
—⌐—⌐—	STL PLYN (GASNET)
—⤳—⤳—	ČEPS (krajní vodiče nadzemního vedení 220kV)
— · — · —	ČEPS (hranice ochr.pásma krajních vodičů 220kV)
– – – –	HRANICE POZEMKU DRÁHY (pozemek Správa železnic)
– – – –	HRANICE POZEMKU DRÁHY (pozemek ČD)
——	HRANICE POZEMKU KN

LEGENDA:

Rekonstrukce přejezdu P3664 v km 178,860 na trati Brno

PS 26-01-11 PZZ km 178,860

—∿—∿—∿—	NAVRŽENÁ KABELOVÁ TRASA

SO 26-10-01 Železniční svršek

— · — · —	STÁVAJÍCÍ OSA KOLEJE (ZAMĚŘENO)
— — — —	SMĚROVÁ A VÝŠKOVÁ ÚPRAVA
——	NAVRŽENÁ OSA KOLEJE (NOVÝ SVRŠEK)

SO 26-10-02 Železniční spodek

– – – –	NAVRŽENÁ SANACE ŽELEZNIČ.SPODKU
—○— · — · —	DRENÁŽNÍ POTRUBÍ DN 150 (VČETNĚ DRENÁŽNÍCH POTRUBÍ VEDENÉ POD SILNICÍ S PŘESAHEM 1,0m N
—]—]—	SVODNÉ PLASTOVÉ POTRUBÍ ZATRUBNĚNÉ DRÁŽN BUDE ZAÚSTĚNO NA VÝÚSTNÍ OBJEKT (VO1) A UKO DN 400. Potrubí DN150, SN4 od odvodň.žlábku přejezd.k

SO 26-13-01 Železniční přejezd km 16,839

▦	NOVÁ ROZEBÍRATELNÁ PLASTBETONOVÁ PŘEJEZDOVÁ KONSTRUK OCELOVÝCH NOSIČÍCH, SE ZÁDRŽNÝM SYSTÉMEM PROTI PUTOVÁN S DLOUHÝMI VNĚJŠÍMI DESKAMI A ZÁVĚR.ZÍDKOU, VČ.NÁBĚHOVÝCH

SO 26-50-01 Silnice III/4031

▨	DOPLNĚNÍ NOVÉ OBRUSNÉ A LOŽNÉ ŽIVIČNÉ VRSTVY NA STÁVAJÍC MÍSTNÍ KOMUNIKACE (VIZ SKLADBA UVEDENÁ VE VZOR.ŘEZU)
▨	KOMPLETNĚ NOVÁ KONSTRUKCE VOZOVKY SILNICE III/4031 S ŽIVIČ
🟩	NOVÁ KONSTRUKCE VOZOVKY HOSPODÁŘSKÉHO SJEZDU S ŽIVIČN
▨	NOVĚ ZPEVNĚNÁ ČÁST HOSPODÁŘSKÉHO SJEZDU ZE ŠTĚRKODRTI
▨	SRPOVITÁ KRAJNICE ČÁSTI HOSPODÁŘSKÉHO SJEZDU - KAMENNÁ

SO 26-86-01 Přeložka venkovního osvětlení v žst Bransouze

——	NAVRŽENÁ KABELOVÁ TRASA

Doplnění počítačů náprav na sudém zhlaví v žst. Bransou

PS 26-01-11 SZZ Bransouze

—∿—∿—∿—	NAVRŽENÁ KABELOVÁ TRASA

PS 26-30-01 Přeložky a úpravy kabelů SŽ

—∿—∿—∿—	NAVRŽENÁ KABELOVÁ TRASA

– Jihlava

PLASTOVÝCH ŠACHET (DN 400),
A OBĚ STRANY BUDE OBETONOVÁNO

Í PŘÍKOPY DN 400, SN 8. POTRUBÍ
NČENO ZPĚTNOU (ŽABÍ) KLAPKOU
kce do šachty Š3.

CE NA
Í PANELŮ,
H KLÍNŮ

POVRCH

NÝM POVRCHEM (VIZ VZOR.ŘEZ)

ÝM POVRCHEM (VIZ VZOR.ŘEZ)

FRAKCE 0-32mm tl.200mm

DL.TL.15CM DO BET.LOŽE

uze

Ministerstvo dopravy
Státní fond dopravní infrastruktury

Orientační schéma:

Razítko oprávněné osoby:

Podpis: Datum:

Revize:	Datum:	Popis:	Kontroloval:
P001	11.2022	Dokumentace k připomínkám	Radek Kverek, DiS

Stavebník/Investor: **Správa železnic, státní organizace**
Adresa: Dlážděná 1003/7, 110 00 Praha 1

SPRÁVA ŽELEZNIC

Zástupce investora: Stavební správa východ
Adresa: Nerudova 773/1, 779 00 Olomouc

Zhotovitel stavby: **DMC Havlíčkův Brod s.r.o.**
Adresa: Průmyslová 941, 580 01 Havlíčkův Brod
Kontakt: T: +420 569 400 513
E: blaha@dmchb.cz

DMC Havlíčkův Brod

Zhotovitel objektu: **DMC Havlíčkův Brod s.r.o.**
Adresa: Průmyslová 941, 580 01 Havlíčkův Brod
Kontakt: T: +420 569 400 513
E: blaha@dmchb.cz

DMC Havlíčkův Brod

Hlavní projektant (HIP):	Specialista:	Odpovědný projektant:	Zpracovatel:
Ing. Pavel Bláha	[Specialista]	Ing. Pavel Bláha	Ing. Pavel Bláha

Název stavby/akce: **Doplnění počítačů náprav na sudém zhlaví v žst. Bransouze**

Označení (S-kód): S622200064

Označení zhotovitele: č.zak. 20050

Název části: Situační výkresy

Označení části: C

Název objektu: -

Označení objektu/komplexu: -

Název přílohy: Koordinační situace

Název dílčí části přílohy: od km 178,300 - do km 179,200

Číslo přílohy: **2. 101**

Paré:

Kraj:	Katastrální území:	TUDU:
Vysočina	Bransouze (609471)	120124

Stupeň dokumentace:	Datum zpracování:	Formáty:	Měřítko:
DUSP+PDPS	11.2022	5 x A4	1:1000

S-kód:	*Stupeň dokumentace:*	*Část:*	*Objekt:*	*Podobjekt:*	*Příloha:*	*Revize:*
S 6 2 2 0 0 0 1 3 3	_ D U S P	_ C 2 1 0 1	_ X X X X X X X X	_ X X	_ X _ X X X	_ 0 0 1

[Prostor pro další informace]